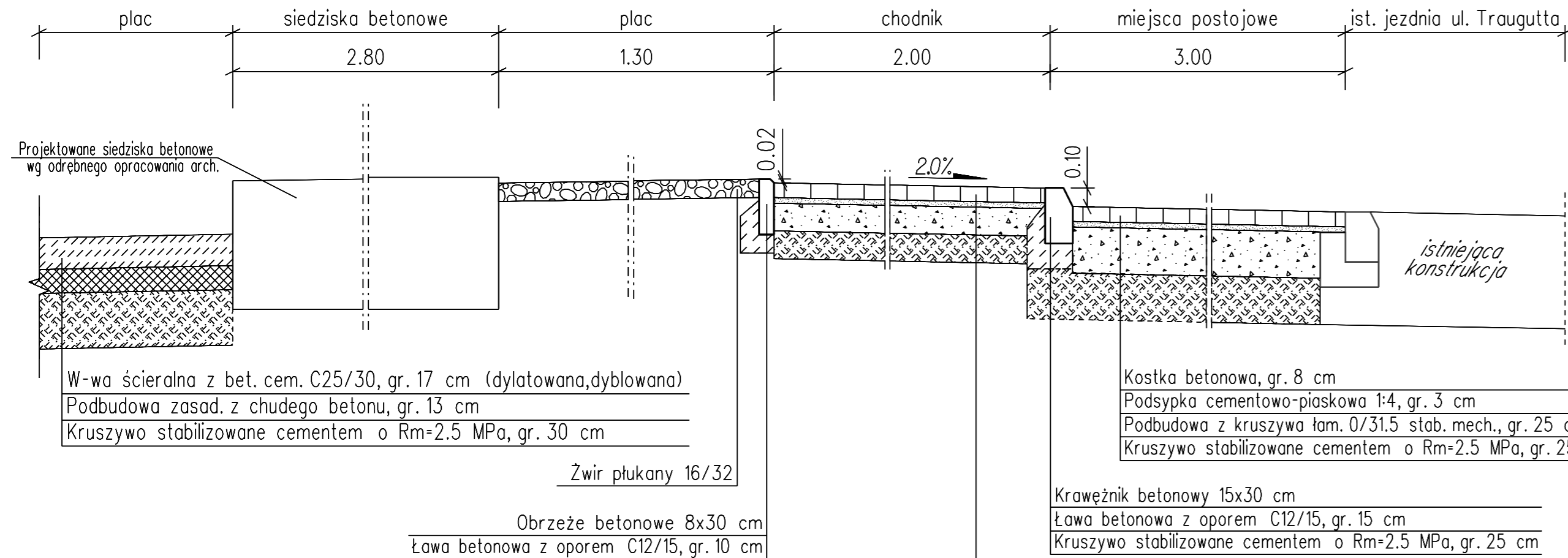
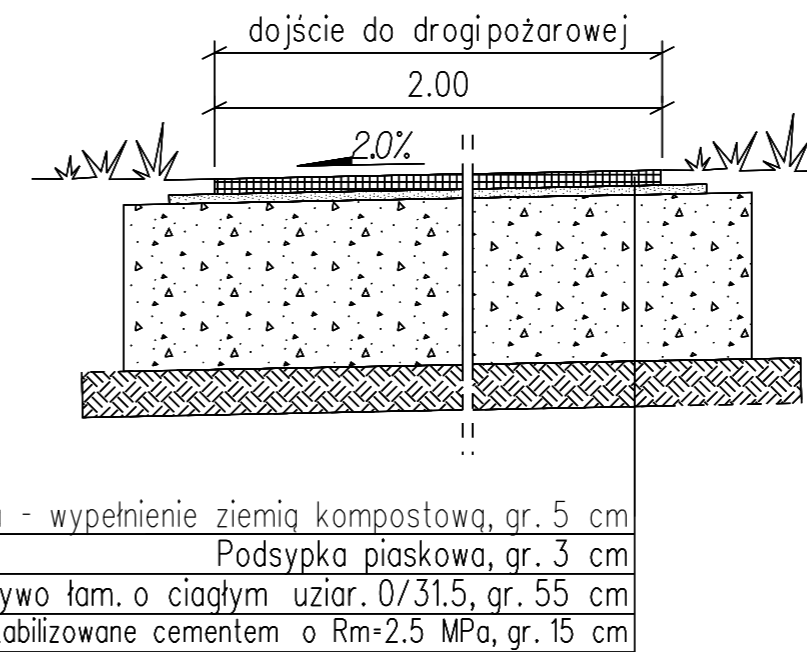


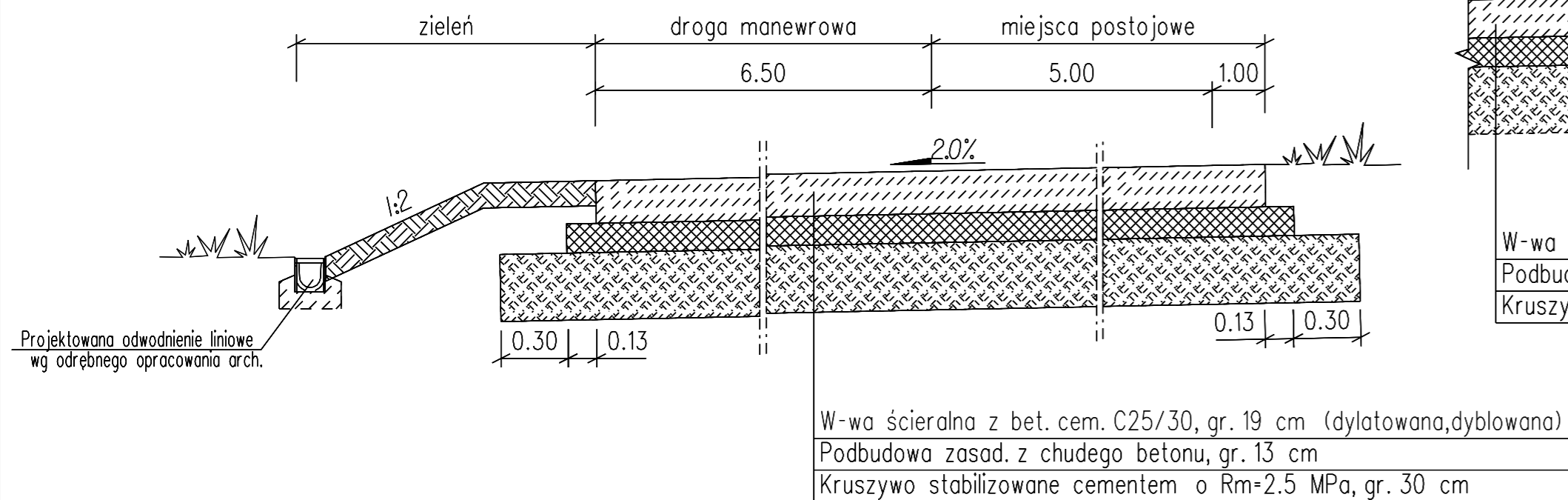
Przekrój A-A'



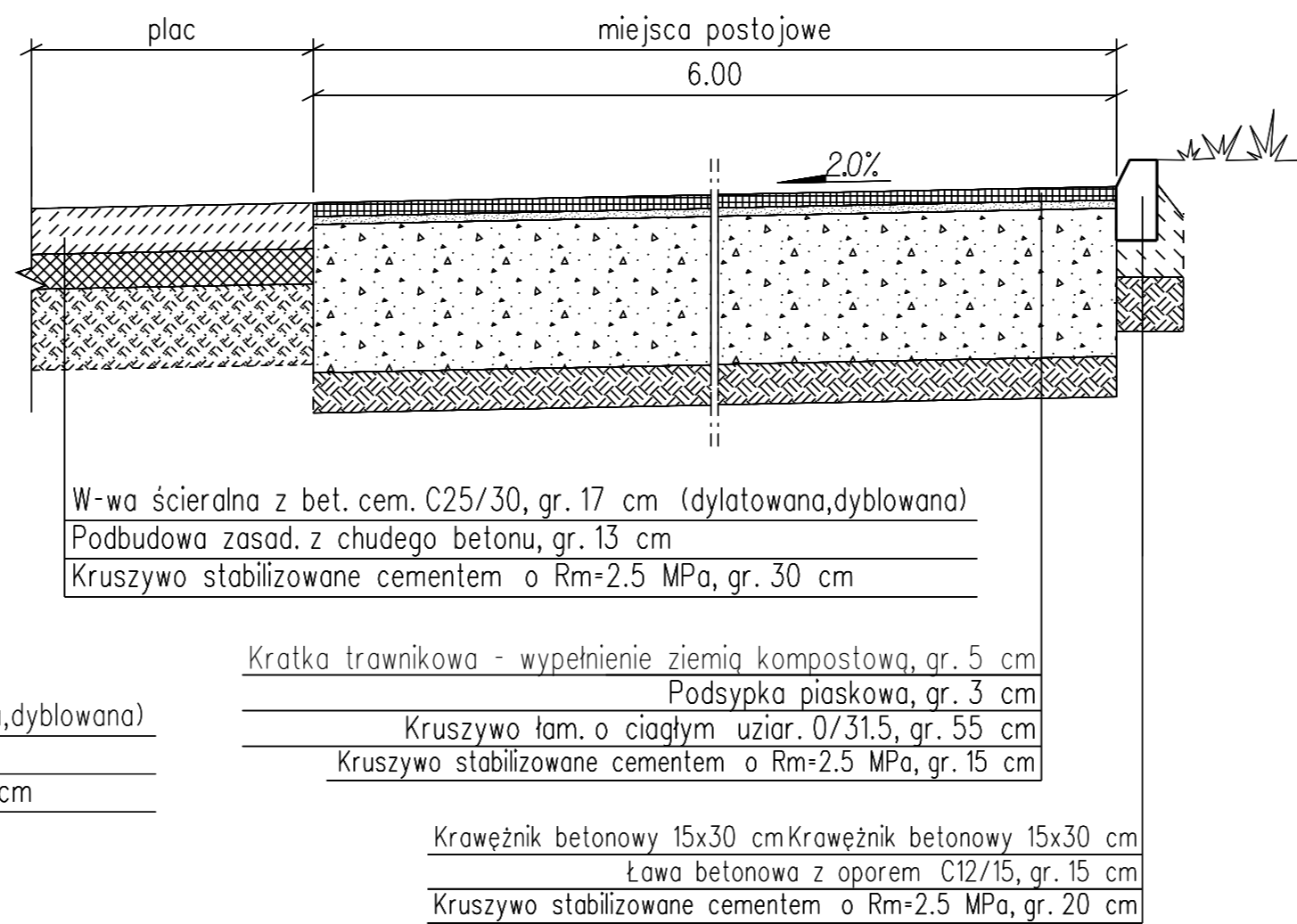
Przekrój K-K'



Przekrój E-E'

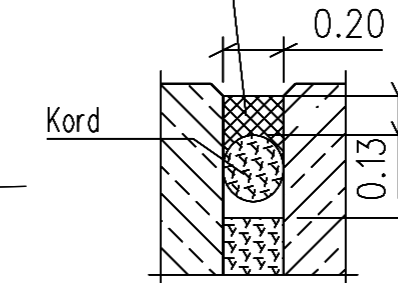


Przekrój J-J'



Dylatacja rozszerzania
 wypełnienie 20x13 [mm]

Gruntowanie +
 Masa zalewowa



Szczelina skurczowa
 wypełnienie 4x30 [mm]

Gruntowanie +
 Masa zalewowa



Numer rysunku

D I PW 02

Schemat poglądowy



Projekt

Zagospodarowanie nadbrzeża Bzury wraz z ruinami Zamku Książąt Mazowieckich oraz Parkiem Podzamcze w Sochaczewie - etap II (Przebudowa ulicy Podzamcze, Amfiteatru, terenów parkowych oraz terenu przystani kajakowej)

Stadium

Projekt wykonawczy

Branża

Drogi

PW/D

Zawartość

Przekroje konstrukcyjne (Etap I)

Numer rysunku

D_I_PW_02

Indeks zmiany

-

Status

-

Data

grudzień 2015

Skala

1:25

Data zmiany

-

Format

297x720 mm

Plik

D_I_PW_02

Opracował

RK

Inwestor

Gmina Miasto Sochaczew
 ul. 1. Maja 16
 96-500 Sochaczew

Projektant

Heinle Wischer und Partner
Freie Architekten GbR
 ul. Kościuszki 82/14
 50-441 Wrocław
 tel. + 48 71 750410-0
 fax + 48 71 750410-1
 wroclaw@heinlewischerpartner.de

Projektant

mgr inż. Robert Kuroń
17/99/DUW

Podpis

Sprawdzający

mgr inż. Jan Piróg
265/DOŚ/13

Podpis